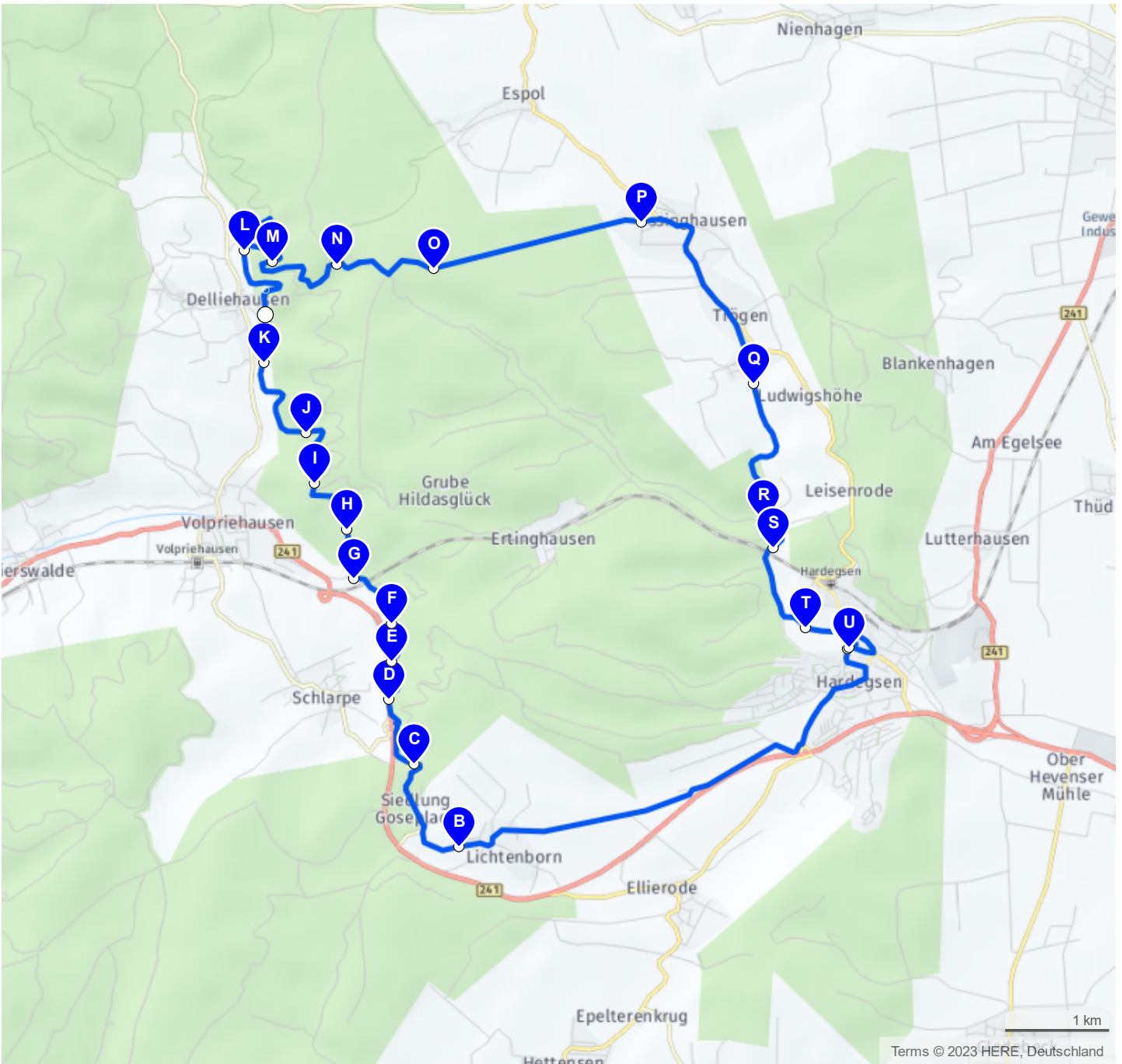




Von	Karl-Lechte-Weg 1, 37181 Hardegsen, Deutschland
Nach	Karl-Lechte-Weg 1, 37181 Hardegsen, Deutschland
Distanz	25,53 km
Dauer	4:47 Std.



Wegbeschreibung

A Karl-Lechte-Weg 1, 37181 Hardeggen, Deutschland

A → B: 5,03 km, 27 Min.

Fahren Sie auf Karl-Lechte-Weg nach Süden. Fahren Sie 135 m.

135 m, 36 Sek.



Biegen Sie halb links ab auf die Mühlengasse. Fahren Sie 186 m.

321 m, 1 Min.

186 m 41 Sek.



Biegen Sie rechts ab auf Vor dem Tore. Fahren Sie 103 m.

424 m, 1 Min.

103 m 31 Sek.



Fahren Sie weiter auf die Lange Straße. Fahren Sie 951 m.

1,38 km, 6 Min.

951 m 4 Min.



Biegen Sie rechts ab. Fahren Sie 312 m.

1,69 km, 7 Min.

312 m 1 Min.



Biegen Sie links ab. Fahren Sie 917 m.

2,6 km, 12 Min.

917 m 4 Min.



Biegen Sie links ab in Richtung Im Pfingstanger. Fahren Sie 1.7 km.

4,35 km, 23 Min.

1,75 km 11 Min.



Fahren Sie weiter auf Im Pfingstanger. Fahren Sie 280 m.

4,63 km, 25 Min.

280 m 1 Min.



Biegen Sie links ab auf den Schönenbergweg. Fahren Sie 56 m.

4,69 km, 25 Min.

56 m 13 Sek.



Biegen Sie rechts ab auf die Dorfstraße. Fahren Sie 341 m.

5,03 km, 27 Min.

341 m 2 Min.

Sie erreichen die Dorfstraße. Ihr Ziel liegt auf der rechten Seite.

5,03 km, 27 Min.

B Dorfstraße 41, 37181 Hardeggen, Deutschland

A → B: 5,03 km, 27 Min.

5,03 km, 27 Min.

5,03 km von 25,53 km (ca. 27 Min von 4:47 Std)

B → C: 1,27 km, 5 Min.

Fahren Sie auf die Dorfstraße nach Westen. Fahren Sie 550 m.

5,58 km, 30 Min.



Biegen Sie rechts ab auf Siedlung Goseplack. Fahren Sie 205 m.

205 m 54 Sek.

5,78 km, 31 Min.



Fahren Sie weiter auf Goseplack. Fahren Sie 519 m.

519 m 1 Min.

6,3 km, 32 Min.

Sie erreichen Goseplack. Ihr Ziel liegt auf der linken Seite.

6,3 km, 32 Min.

B → C: 1,27 km, 5 Min.



Goseplack, 37181 Hardeggen, Deutschland

6,3 km von 25,53 km (ca. 32 Min von 4:47 Std)

6,3 km, 32 Min.

C → D: 787 m, 6 Min.

Fahren Sie auf Goseplack nach Westen. Fahren Sie 501 m.

6,8 km, 35 Min.

Sie erreichen Ihr Ziel.

7,09 km, 39 Min.

C → D: 787 m, 6 Min.



B241, 37181 Hardeggen, Deutschland

7,09 km von 25,53 km (ca. 39 Min von 4:47 Std)

7,09 km, 39 Min.

D → E: 449 m, 7 Min.

Gehen Sie nach Norden. Gehen Sie 449 m.

7,54 km, 47 Min.

Sie erreichen Ihr Ziel.

7,54 km, 47 Min.

D → E: 449 m, 7 Min.



B241, 37181 Hardeggen, Deutschland

7,54 km von 25,53 km (ca. 47 Min von 4:47 Std)

7,54 km, 47 Min.

E → F: 457 m, 7 Min.

Gehen Sie nach Norden. Gehen Sie 457 m.

7,99 km, 54 Min.

Sie erreichen Ihr Ziel.

7,99 km, 54 Min.

F B241, 37170 Uslar, Deutschland

7,99 km von 25,53 km (ca. 54 Min von 4:47 Std)

E → F: 457 m, 7 Min.
7,99 km, 54 Min.

F → G: 641 m, 10 Min.

Gehen Sie nach Norden. Gehen Sie 641 m.

8,64 km, 1:05 Std.

Sie erreichen Ihr Ziel auf der linken Seite.

*8,64 km, 1:05 Std.***G Am Tunnel 1, 37170 Uslar, Deutschland**

8,64 km von 25,53 km (ca. 1:05 Std von 4:47 Std)

F → G: 641 m, 10 Min.
8,64 km, 1:05 Std.

G → H: 495 m, 8 Min.

Gehen Sie nach Nordwesten. Gehen Sie 27 m.

8,66 km, 1:06 Std. Biegen Sie rechts ab. Gehen Sie 468 m.

468 m 7 Min.

9,13 km, 1:13 Std.

Sie erreichen Ihr Ziel.


*9,13 km, 1:13 Std.***H Bollertstraße 43, 37170 Uslar, Deutschland**

9,13 km von 25,53 km (ca. 1:13 Std von 4:47 Std)

G → H: 495 m, 8 Min.
9,13 km, 1:13 Std.

H → I: 735 m, 12 Min.

Gehen Sie nach Norden. Gehen Sie 644 m.

9,77 km, 1:24 Std. Nehmen Sie die Straße links. Gehen Sie 91 m.

91 m 1 Min.

9,87 km, 1:26 Std.

Sie erreichen Ihr Ziel.

*9,87 km, 1:26 Std.***I Thieberg 16, 37170 Uslar, Deutschland**

9,87 km von 25,53 km (ca. 1:26 Std von 4:47 Std)

H → I: 735 m, 12 Min.
9,87 km, 1:26 Std.

I → J: 929 m, 15 Min.

Gehen Sie nach Norden. Gehen Sie 929 m.

10,79 km, 1:41 Std.

Sie erreichen Ihr Ziel.

10,79 km, 1:41 Std.

J K431, 37170 Uslar, Deutschland
10,79 km von 25,53 km (ca. 1:41 Std von 4:47 Std)

I → J: 929 m, 15 Min.
10,79 km, 1:41 Std.

J → K: 1,08 km, 17 Min.

Gehen Sie nach Westen. Gehen Sie 1.1 km.

11,87 km, 1:59 Std.

Sie erreichen Ihr Ziel.

11,87 km, 1:59 Std.

K K431, 37170 Uslar, Deutschland
11,87 km von 25,53 km (ca. 1:59 Std von 4:47 Std)

J → K: 1,08 km, 17 Min.
11,87 km, 1:59 Std.

K → L: 1,56 km, 25 Min.

Gehen Sie nach Norden. Gehen Sie 33 m.

11,9 km, 2:00 Std.

 Biegen Sie rechts ab. Gehen Sie 512 m.
512 m 8 Min.

12,42 km, 2:08 Std.

Sie erreichen Ihr Ziel.

13,43 km, 2:25 Std.


L K431, 37170 Uslar, Deutschland
13,43 km von 25,53 km (ca. 2:25 Std von 4:47 Std)

K → L: 1,56 km, 25 Min.
13,43 km, 2:25 Std.

L → M: 1,38 km, 22 Min.

Gehen Sie nach Norden. Gehen Sie 39 m.

13,47 km, 2:26 Std.

 Biegen Sie rechts ab. Gehen Sie 50 m.
50 m 50 Sek.

13,52 km, 2:27 Std.

 Biegen Sie rechts ab. Gehen Sie 547 m.
547 m 9 Min.

14,07 km, 2:36 Std.



Biegen Sie rechts ab. Gehen Sie 741 m.

14,81 km, 2:48 Std.

741 m 12 Min.

Sie erreichen Ihr Ziel auf der linken Seite.

14,81 km, 2:48 Std.

**M** Espoler Weg, 37170 Uslar, Deutschland

14,81 km von 25,53 km (ca. 2:48 Std von 4:47 Std)

L → M: 1,38 km, 22 Min.
14,81 km, 2:48 Std.

M → N: 1,21 km, 20 Min.

Gehen Sie nach Westen. Gehen Sie 272 m.

15,08 km, 2:53 Std.



Nehmen Sie die Straße links. Gehen Sie 935 m.

16,01 km, 3:08 Std.

935 m 15 Min.

Sie erreichen Ihr Ziel auf der rechten Seite.

16,01 km, 3:08 Std.

**N** Espoler Weg, 37170 Uslar, Deutschland

16,01 km von 25,53 km (ca. 3:08 Std von 4:47 Std)

M → N: 1,21 km, 20 Min.
16,01 km, 3:08 Std.

N → O: 1,1 km, 14 Min.

Gehen Sie nach Osten. Gehen Sie 260 m.

16,27 km, 3:13 Std.

Sie erreichen Ihr Ziel auf der rechten Seite.

17,11 km, 3:23 Std.

**O** Hardegsen, Niedersachsen, Deutschland

17,11 km von 25,53 km (ca. 3:23 Std von 4:47 Std)

N → O: 1,1 km, 14 Min.
17,11 km, 3:23 Std.

O → P: 2,06 km, 29 Min.

Gehen Sie nach Osten. Gehen Sie 1.7 km.

18,78 km, 3:51 Std.



Fahren Sie weiter auf die Oberdorfstraße. Fahren Sie 335 m.

18,84 km, 3:51 Std.

335 m 57 Sek.

Sie erreichen die Oberdorfstraße. Ihr Ziel liegt auf der rechten Seite.

19,17 km, 3:52 Std.






P Oberdorfstraße 9, 37181 Hardegsen, Deutschland

19,17 km von 25,53 km (ca. 3:52 Std von 4:47 Std)

O → P: 2,06 km, 29 Min.
19,17 km, 3:52 Std.

P → Q: 2,24 km, 10 Min.

Fahren Sie auf die Oberdorfstraße nach Osten. Fahren Sie 184 m.

19,35 km, 3:53 Std. Biegen Sie rechts ab auf die Üssinghäuser Straße (K435). Fahren Sie 1.3 km.
1,26 km 4 Min.*20,61 km, 3:58 Std.* Biegen Sie rechts ab auf den Graseweg. Fahren Sie 273 m.
273 m 58 Sek.*20,88 km, 3:59 Std.* Fahren Sie weiter auf die Unterdorfstraße. Fahren Sie 248 m.
248 m 1 Min.*21,13 km, 4:00 Std.* Biegen Sie halb links ab auf die Unterdorfstraße. Fahren Sie 47 m.
47 m 21 Sek.*21,18 km, 4:00 Std.* Biegen Sie links ab auf die Hohle Straße. Fahren Sie 33 m.
33 m 7 Sek.*21,21 km, 4:00 Std.* Biegen Sie rechts ab auf die Alte Hardegser Straße. Fahren Sie 104 m.
104 m 46 Sek.*21,32 km, 4:01 Std.*

Sie erreichen die Alte Hardegser Straße.

*21,41 km, 4:03 Std.***Q Alte Hardegser Straße 1, 37181 Hardegsen, Deutschland**

21,41 km von 25,53 km (ca. 4:03 Std von 4:47 Std)

P → Q: 2,24 km, 10 Min.
21,41 km, 4:03 Std.

Q → R: 1,59 km, 26 Min.

Gehen Sie auf Alte Hardegser Straße nach Süden. Gehen Sie 1.6 km.

23 km, 4:29 Std.

Sie erreichen Ihr Ziel.

23 km, 4:29 Std.

R Bussbergstraße, 37181 Hardeggen, Deutschland

23 km von 25,53 km (ca. 4:29 Std von 4:47 Std)

Q → R: 1,59 km, 26 Min.
23 km, 4:29 Std.


R → S: 442 m, 7 Min.

Gehen Sie nach Süden. Gehen Sie 30 m.

23,03 km, 4:30 Std.

 Biegen Sie links ab auf die Bussbergstraße. Gehen Sie 185 m.
185 m 3 Min.

23,21 km, 4:33 Std.

 Biegen Sie rechts ab auf die Bussbergstraße. Gehen Sie 202 m.
202 m 3 Min.

23,42 km, 4:36 Std.

Sie erreichen die Bussbergstraße. Ihr Ziel liegt auf der linken Seite.

23,44 km, 4:37 Std.

S Bussbergstraße, 37181 Hardeggen, Deutschland


23,44 km von 25,53 km (ca. 4:37 Std von 4:47 Std)

R → S: 442 m, 7 Min.
23,44 km, 4:37 Std.

S → T: 976 m, 5 Min.

Fahren Sie auf die Bussbergstraße in Richtung Am Rothenberg. Fahren Sie 50 m.

23,49 km, 4:38 Std.

 Biegen Sie links ab auf die Ertinghäuser Straße (K430). Fahren Sie 926 m.
926 m 4 Min.

24,42 km, 4:43 Std.

Sie erreichen die Ertinghäuser Straße (K430). Ihr Ziel liegt auf der rechten Seite.

24,42 km, 4:43 Std.

T Ertinghäuser Straße, 37181 Hardeggen, Deutschland


24,42 km von 25,53 km (ca. 4:43 Std von 4:47 Std)

S → T: 976 m, 5 Min.
24,42 km, 4:43 Std.


T → U: 1,11 km, 4 Min.

Fahren Sie auf die Ertinghäuser Straße (K430) in Richtung Bahnhofstraße. Fahren Sie 321 m.

24,74 km, 4:44 Std.

 Biegen Sie rechts ab auf die Bahnhofstraße (K435). Fahren Sie 449 m.
449 m 1 Min.

25,19 km, 4:45 Std.

 Nehmen Sie die erste Ausfahrt aus dem Kreisverkehr auf Am Büh. Fahren Sie 238 m.

25,42 km, 4:47 Std.

238 m 1 Min.



Biegen Sie links ab auf Karl-Lechte-Weg. Fahren Sie 101 m.

25,53 km, 4:47 Std.

101 m 24 Sek.

Sie erreichen Karl-Lechte-Weg. Ihr Ziel liegt auf der linken Seite.

25,53 km, 4:47 Std.

U Karl-Lechte-Weg 1, 37181 Hardegsen, Deutschland

25,53 km von 25,53 km (ca. 4:47 Std von 4:47 Std)

T → U: 1,11 km, 4 Min.
25,53 km, 4:47 Std.

Alle Angaben ohne Gewähr

Optionen

Von	Karl-Lechte-Weg 1, 37181 Hardegsen, Deutschland
Nach	Karl-Lechte-Weg 1, 37181 Hardegsen, Deutschland
Distanz	25,53 km
Dauer	4:47 Std.
Route erstellt am	3.5.2023, 10:05:04